

Крепость Верхососенск (1647 г.)

Виртуальная выставка

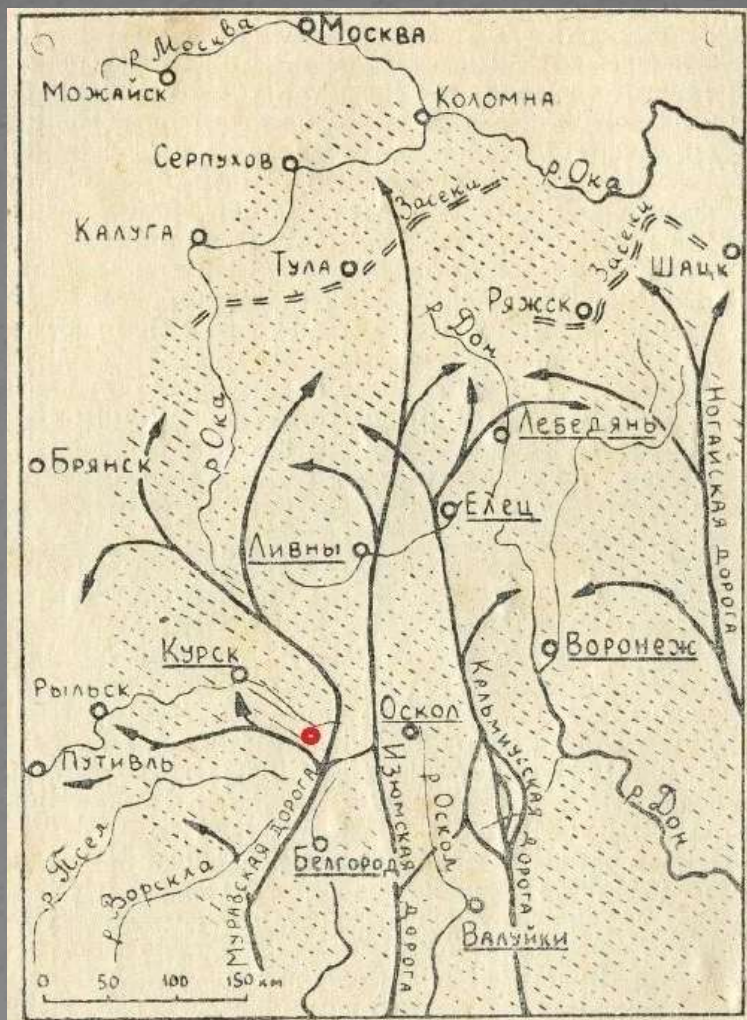
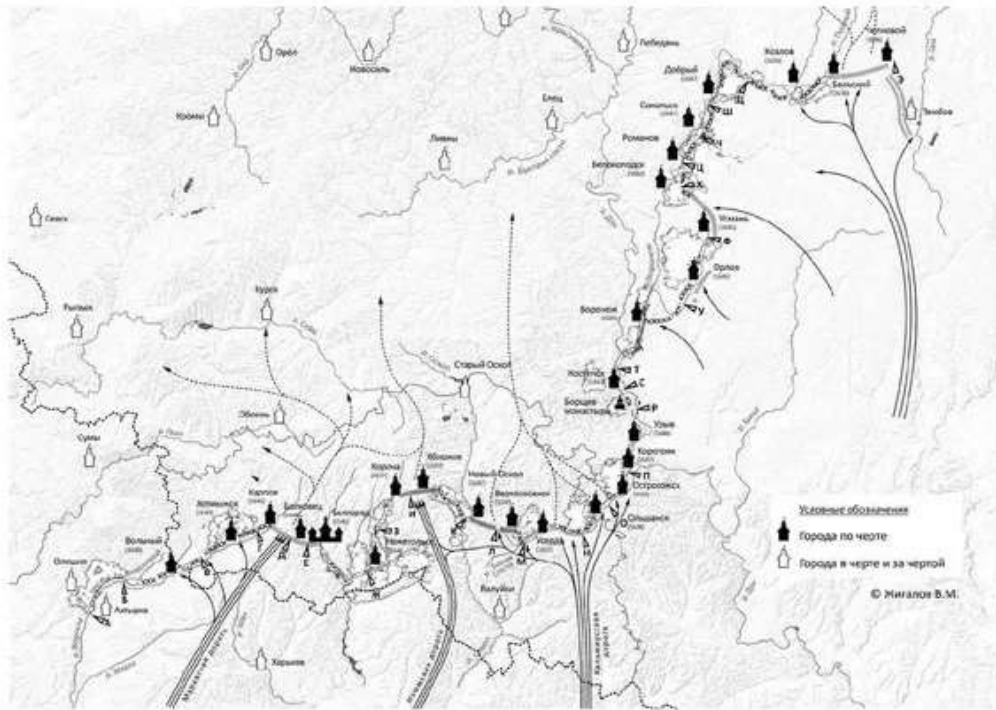


Рис. 3. Вторжения татар в Россию до сооружения Белгородской черты. Стрелками показаны основные пути татарских набегов. Подчеркнуты города «польской» (полевой) Украины. Заштрихован примерный район действий татарских отрядов в 1632—1633 гг., во время русско-польской войны

Обстановка на южных рубежах в XVI- нач. XVII вв.

В XV-XVII вв. территория современного Центрального Черноземья была частью «Дикого поля» - буферной зоны, разделявшей земли Российского государства и земли кочевников. Со стороны юга приходили крымские татары, а со стороны востока - ногайские. Из-за опасности набегов эта территория была слабо заселена.

Создание оборонительной черты



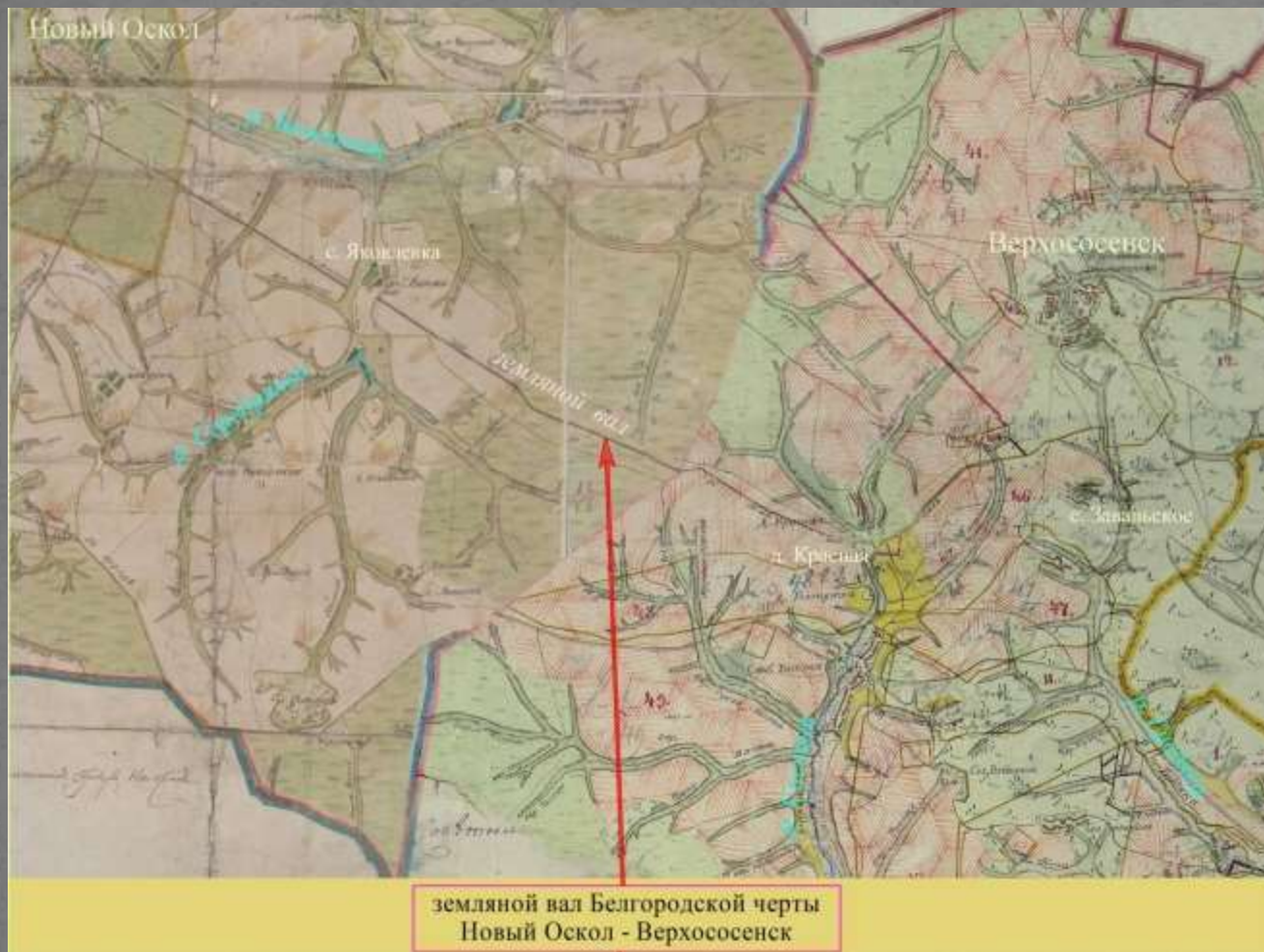
Чтобы обезопаситься от набегов, в начале XVII в. было принято решение построить линию из крепостей, которая получила название Белгородская оборонительная черта. Белгородская черта – это укреплённая линия на юге Русского государства, на путях вторжений крымских и ногайских татар.

Созданная в середине XVII в., она включала в себя города-крепости, разнообразные инженерные сооружения из земли и дерева, а также естественные препятствия для татарской конницы: леса, реки, болота.

Р. Тихая Сосна как естественный оборонительный рубеж



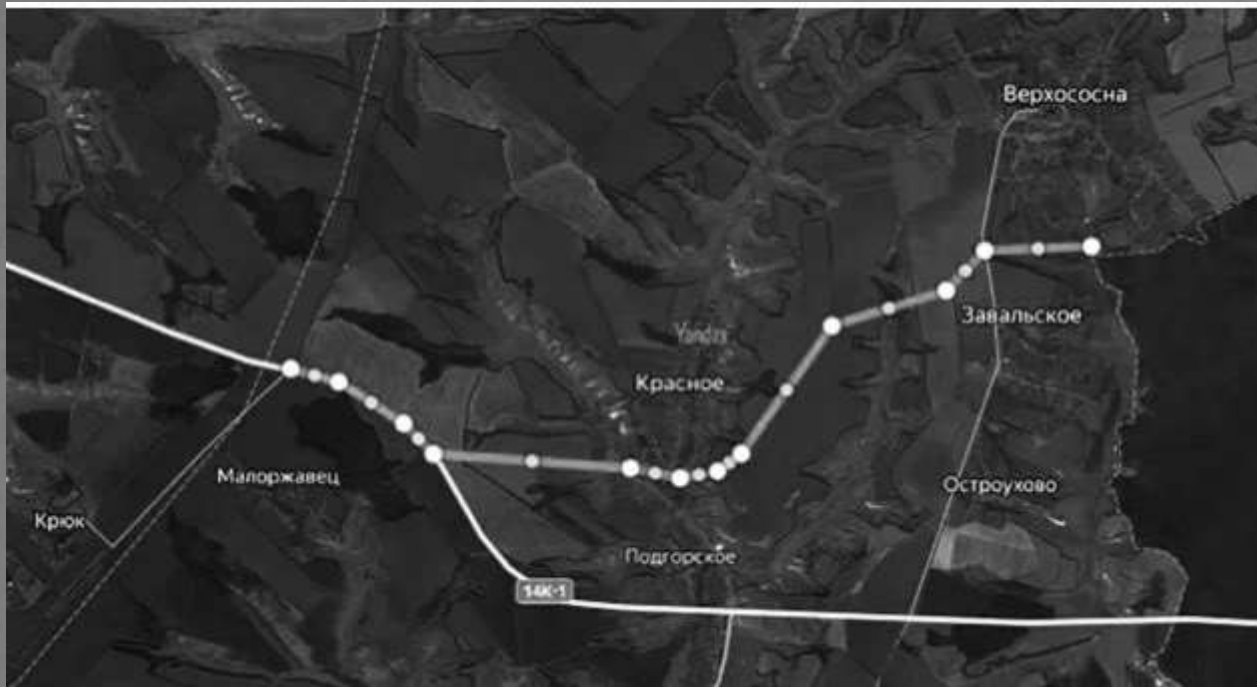
Хорошим естественным препятствием на пути кочевников являлась и сама река Тихая Сосна с хорошо разработанной долиной, высоким правым берегом, изрезанным оврагами и балками, с обнажениями коренных пород (мела, мергелей и др.), с меловыми горами-останцами, с вершин которых открывается широкий обзор. Кроме того, нужно иметь в виду, что в тот период эти земли были покрыты крупными лесными массивами, в которые с юга вклинивались степные пространства, перемешиваясь в единое целое, образуя лесостепной ландшафт.



Основание Верхососенска

В 1647 году воевода князь Василий Петрович Львов доложил в Разрядный приказ о начале строительства крепости Верхососенск. В донесении чернского казака Семена Чернобаева в Разрядный приказ о бое, произошедшем у стен Осинового острожка (Новый Оскол) между казаками и сотней татар, говорится, что не более чем за три недели до 20 августа 1637 г. воеводами Усерда Иваном Ивановичем Бутурлиным и Саввой Нарбековым на западном участке Кальмиусской сакмы были построены два новых острожка: Осиновой «от Усерда в 20 верстах» и Верхососенский «от Усерда в 10 верстах».

Стратегическое расположение



За городом, в восточном направлении, вал прерывался, так как там начинался «заповедный» лиственный лес, опушка которого была поросшей густым терновником, являвшимся естественной преградой для прохождения татарской конницы. В самом лесу была обустроена засека, имевшая южное направление, длиной около 7 км. В первые годы существования крепость начала заселяться семьями присланных по указам «на вечное житье» служилых людей разных городов. Это были дети боярские, казаки, пушкари, стрельцы.

Верхососенский вал



Верхососенская крепость являлась стратегически важной. Еще со времен существования острожка отмечалась маловодность плато, на котором он располагался. В 1647 г. в Разрядном приказе даже рассматривалось предложение о строительстве города в другом, обеспеченном в полной мере водой месте, но уникальность ландшафта не позволяла передвинуть стены даже на несколько сотен метров в сторону. Предположительные остатки укреплений Верхососенска обнаружены Т.М. Алиевым в 2018 г. Исследователем был зафиксирован участок вала со рвом длиной 100 м. Вал имеет ширину 9 м и высоту 0,6 м; ров имеет ширину 5 м и глубину 1 м.