

Археологические и письменные следы эпохи Золотой Орды в зоне достопримечательного места «Природно-культурный комплекс «Дивногорье».

Виртуальная выставка



Дивногорье – кладезь эпох

На территории природного архитектурно-археологического «музея-заповедника Дивногорье» были обнаружены материалы, относящиеся к разным эпохам: палеолит, мезолит, энеолит, эпоха бронзы, ранний железный век, раннее средневековье, позднерусское время. Однако имеется ряд неосвещённых вопросов, изучением которых стоит ещё заняться. Одной из таких тем является территория Дивногорья в эпоху Золотой Орды



«Дикое поле»

В XIII-XIV вв. русские княжества находились под юрисдикцией Золотой Орды, однако территория Среднего Дона была слабо заселена, и скорее всего была буферной зоной между Русью и враждебной степью




И послал на сторожку крепких
 воинов: Родиона Ржевского,
 Андрея Волосатого, Василия
 Тушина и иных крепких
 и мужественных на это
 дело, и повеле им на реку
 Быстрой, или на Тихой
 Сосне стеречь со всеми
 предосторожностями, и под
 Орду ехать – языка добывать,
 и истинно разведать о
 Мамаяных намерениях.

И послал на сторожку
 крепких оруженков:
 Родиона Ржевского, Андрея
 Волосатого, Василия
 Тушина и иных крепких
 мужественных на сие, и
 повеле им на Быстрой, или
 на Тихой, Сосне стеречи
 со всеми опасением, и
 под Орду ехать языка
 добывать, и истинно
 уведомити Мамаяна хотения.

И послал на сторожку
 крепких оруженков:
 Родиона Ржевского, Андрея
 Волосатого, Василия
 Тушина и иных крепких
 мужественных на сие, и
 повеле им на Быстрой, или
 на Тихой, Сосне стеречи
 со всеми опасением, и
 под Орду ехать языка
 добывать, и истинно
 уведомити Мамаяна хотения.

Сведения о сторожах на р. Тихая Сосна в 1380 г.

Первое документальное
 свидетельство восходит к
 1380 году, когда Дмитрий
 Донской слал
 сторожевые дозоры на р.
 Тихую Сосну, на берегах
 которой располагается
 Дивногорье, чтобы
 следить за
 передвижением войск
 ордынского темника –
 Мамай. Отправление
 разведочных постов на
 данную территорию
 показывает, что Среднее
 Подонье не являлось
 частью владений русских
 князей



Сказание Игнатия Смолянина

Следующее письменное воспоминание о данной территории восходит к 1389 году. Речь идёт о митрополите Пимене, который проплывал по данной территории с Игнатием Смолянином, описавшим меловые Дивы: «Оттуду же приплыхомъ къ Тихой Соснѣ и видѣхом стол-пы камены бѣлы, дивно же и красно стоят рядомъ, яко стози малы, бѣлы же и свѣтл изѣло рѣкой над Сосною» Именно этот сюжет повествует о Дивногорье в ордынскую эпоху

протопопы и протодыакони и епископы
и иноксы и иноксы и слуги и воеводы
и поплыхом рекю дои на нзю :



протопопы, и протодыаконы,
и священники, и иноксы,
и слуги, воеводы и суды и
поплыхом рекю Доном нзю
по течению.
Бысть же это путешествие
печально и уныло, ибо была
пустыня повсюду, нигде
было увидеть там ничего - ни
города, ни села, если и были
здесь в



протопопы, и протодыаконы,
и священники, и иноксы, и
слуги, воеводы и суды, и
поплыхом рекю Доном на
нзю.
Бысть же сие путешествие
печально и
уныло, ибо во пустыня
зело всюду, не же во видети
там ни града, ни
села; аще же и была

Быже сие путешествие
печально и уныло, ибо
зело всюду, не же во видети
там ни града, ни села, аще
же и была

Обитатели здесь мест

Примечательно, что путешественники не увидели даже одного человека, кругом лишь дикая природа: «...нигде бо вѣдети человекъ, точью пустыни велиа и звѣрей множество...» .

После этого путешественники начинают встречать ордынцев: «...первіе Татаръ много зѣло...». В дальнейшем уже начинаются, по мнению путешественников, ордынские земли: «...яко внидохомъ въ землю Татарскую...»

Археологические следы

Что касается археологических находок на территории, прилегающей к Дивногорью, то на левобережье Дона, поселение Нижнее Банное 1, был обнаружен фрагмент, «изготовленный из красной глины, орнаментированный полосами», который «является золотоордынским импортом». Данная находка датируется XIII–XV вв., что позволяет её отнести к времени, смежному летописным упоминаниям





Рис. 11. Разведка на территории объекта культурного наследия федерального значения «Достопримечательное место «Природно-культурный комплекс «Дивногорье». 2018 г. Поселение Нижнее Банное 1. Шурф 1.

1-4 – керамика; 5 – железо; 6 – паста.



Вывод

Территория Дивногорья входила в буферную зону между Рязанским княжеством и Золотой Ордой. Эта зона именовалась Червленым Яром, сама территория не была заселена, однако через неё проходили татары, разбойники, торговцы и путники. Всё свидетельствует о том, что в ту эпоху на данной территории могли происходить этнокультурные контакты