

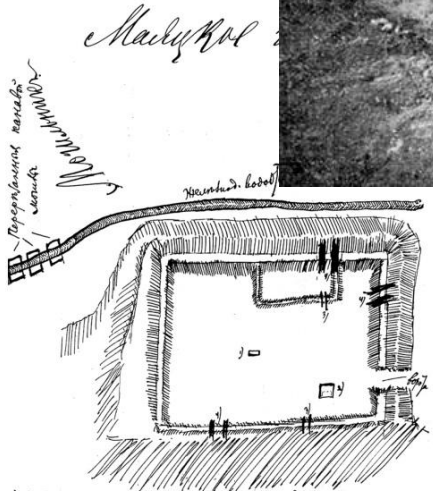
Виртуальная выставка: история изучения Маяцкого археологического комплекса.




Маяцкая крепость впервые в письменных источниках упоминается в середине XVII в. в Строельной книге г. Коротояк под названием «Маяцкого старинного городища». С тех пор объект неоднократно привлекал внимание путешественников, любителей старины, краеведов:

- в 1781 г. городище фигурирует в описании Острогожского уезда «кем его валы поделаны, слуху нет»;
- в 1850 г. городище упомянул Г.П. Данилевский, отнеся его к временам Геродота;
- в 1870 В.Н. Майнов посетил городище, высказав предположение о его если не половецкой, то русской принадлежности;
- 1890 г. городище осмотрел Е.Л. Марков

Начало археологического изучения комплекса принято относить к 1890 году, когда в ИАК попали предметы из разрушенного погребения. По заданию комиссии исследование на памятнике провёл Л.Б. Вейнберг. В 1897 г. раскопки проводил Д.М. Струков, в 1902 г. М.П. Трунов и Л.М. Савёлов, в 1906 г. А.И. Милютин, в 1907-1908 гг. С.Е. Зверев, в 1909 г. В.Д. Языковым, в 1908-1909 гг. Н.Е. Макаренко.



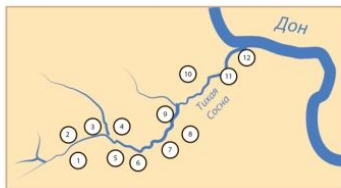
- 1) Раскопки вала Савуровским (Зрестов)
- 2) Труновским (Зрестов)
- 3) Могилы раскопаны Савёловым (См. вып. 88)
- 4) Раскопаны в 1908-1909 гг. Макаренко



В 1962 г. городище осмотрела С.А. Плетнёва, а до неё И.И. Ляпушкин. В 1974 г. в результате советско-венгерского совещания, организованного ИА АН СССР, было принято решение организовать совместную археологическую экспедицию, а объектом изучения был выбран Маяцкий археологический комплекс. Так в 1975 г. в Дивногорье начала работу советско-венгерская экспедиция, которая с 1978 г. стала Советско-Болгаро-Венгерской и проработала до 1982 г.

В 1987 г. раскопки Маяцкого могильника проводились М.И. Лыловой. В 1994-1995 гг. на памятнике (селище) были апробированы методы дистанционного зондирования под руководством Д.С. Коробова. Также на селище были проведены раскопки в 2008 г. В.А. Сарапулкиным, в 2013 г. Е.Ю. Захаровой. В 2018 и 2020 гг. спасательные раскопки на могильнике и селище проводили сотрудники музея-заповедника «Дивногорье».

КАРТА ХАЗАРСКОГО КАГАНАТА
700–900 гг



- | | |
|---|--|
| 1 – Красное Городище (городище), Красное городище (селище) | 8 – Мохоудерновка (городище), Мохоудерновка (селище) |
| 2 – Мариньчев (местонахождение керамики) | 9 – Верхний Опышан (городище), Верхний Опышан (селище) |
| 3 – Красногвардейское (селище) | 10 – Острогомжск (селище) |
| 4 – Стрелечное (селище) | 11 – Павловский (городище), Павловский (селище), Павловский (селище), Павловский (селище), Алексеевка (селище) |
| 5 – Казань (селище) | 12 – Маяцкая крепость, Маяцкое селище, Маяцкий могилник |
| 6 – Ильинка (местонахождение керамики), Алексеевка (городище), Алексеевка (селище), Алексеевка (селище) | |
| 7 – Колтуновка (городище), Колтуновка (селище) | |

УСЛОВНЫЕ ОБОЗНАЧЕНИЯ

- Территория зависимых от Хазарского каганата племён
- Шёлковый путь
- - - Торговые пути
- - - - - Путь «Из варяг в греки»

МАСШТАБ
300 км

Лесостепной вариант салтово-маяцкой культуры.

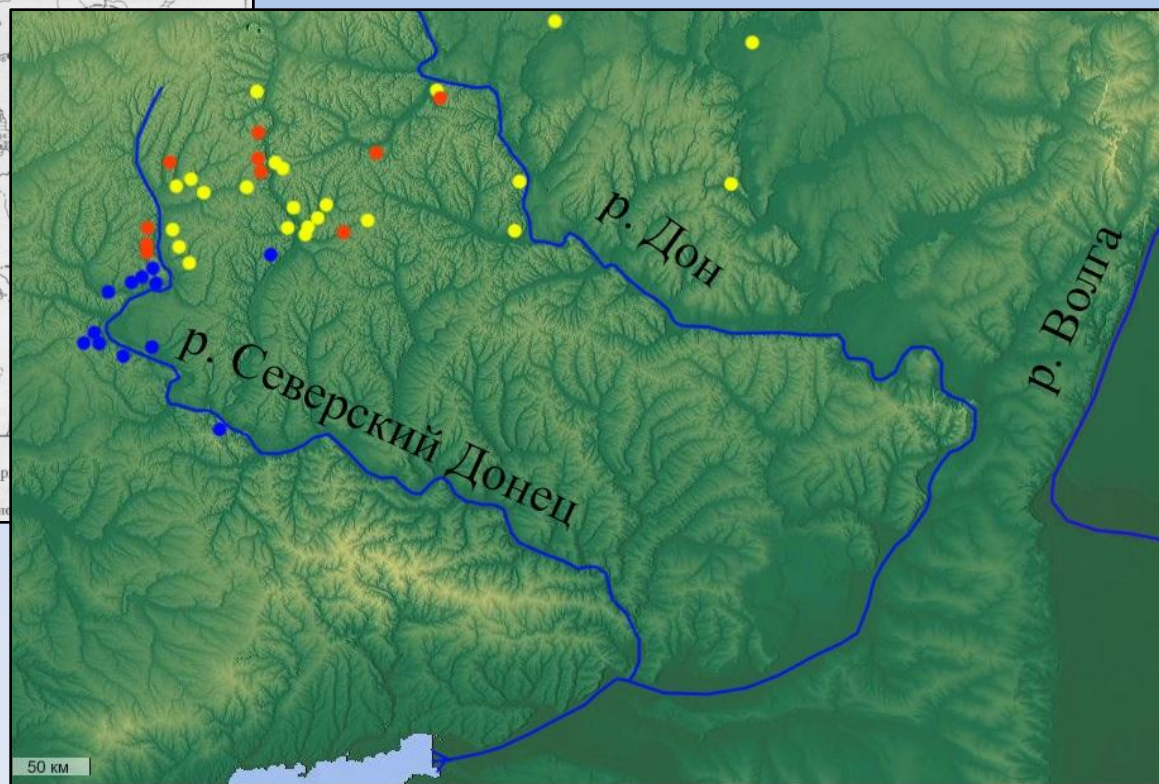
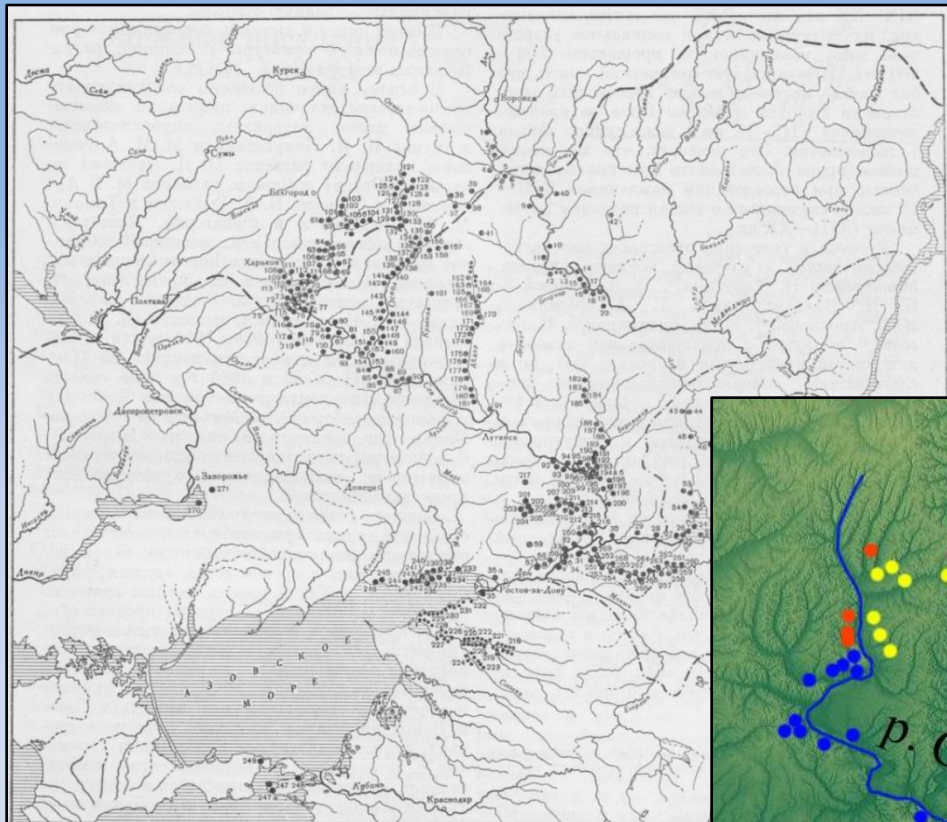


Рис. 2. Памятники салтово-маяцкой культуры на Дону и в Приднестровье.

1 — поселения, городища и могильники; 2 — маршруты со сплошным попаданием черенков;
3 — граница степи и лесостепи; 4 — граница виноградных земель на юге.

Маяцкий археологический комплекс.



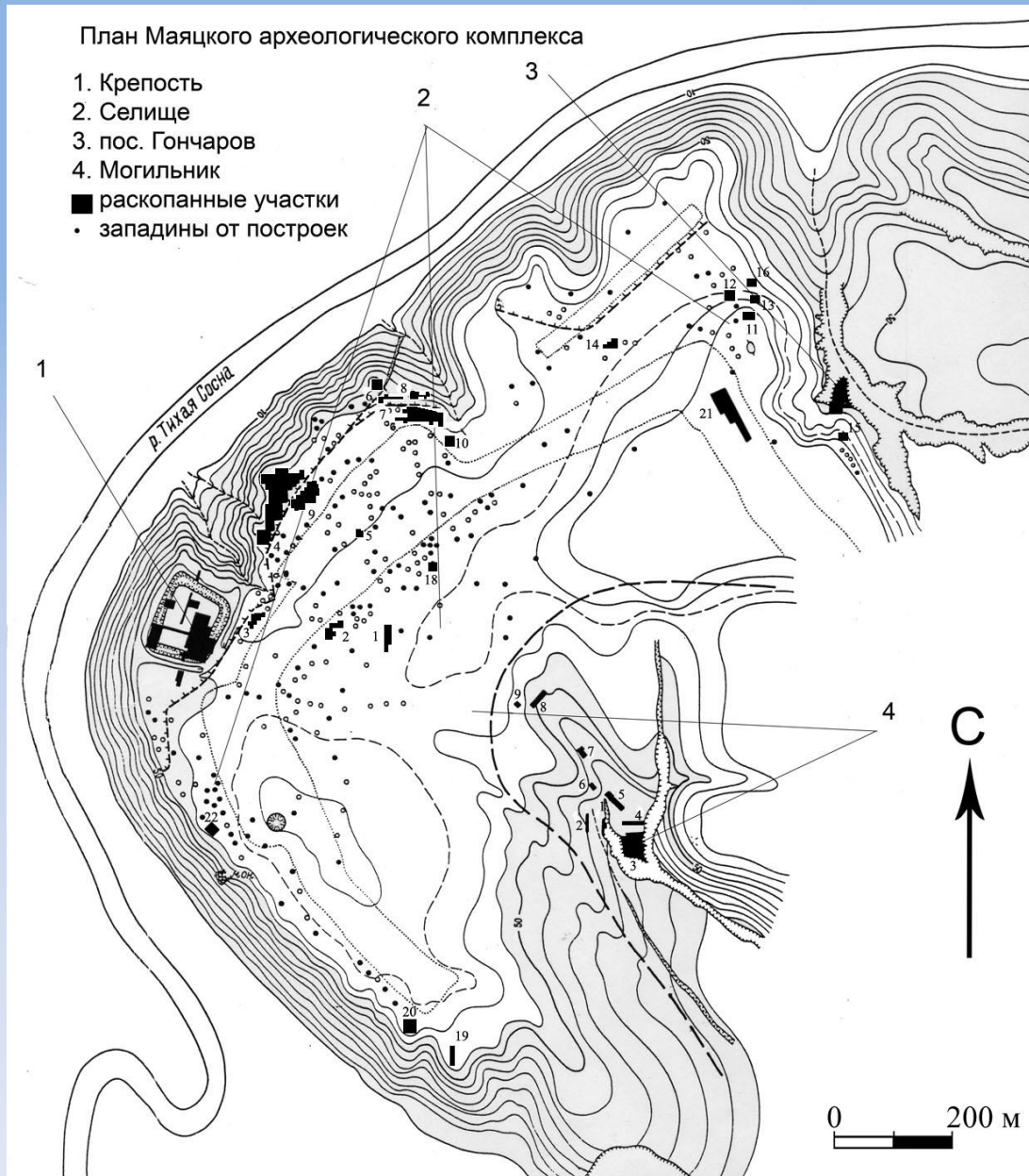
Хутор гончаров

Могильник

Поселение

Крепость

История изучения.



Случайные находки – 1890 г.

Археологические исследования –
конец XIX – начало XX вв.


Советско-Болгаро-Венгерская
экспедиция – 1975, 1977-1982 гг.

Раскопки – 1987, 1994-1995, 2008,
2013, 2018, 2020 гг.

Исследовано около половины
площади крепости, 2% селища и
около 15% могильника.

Маяцкое поселение.

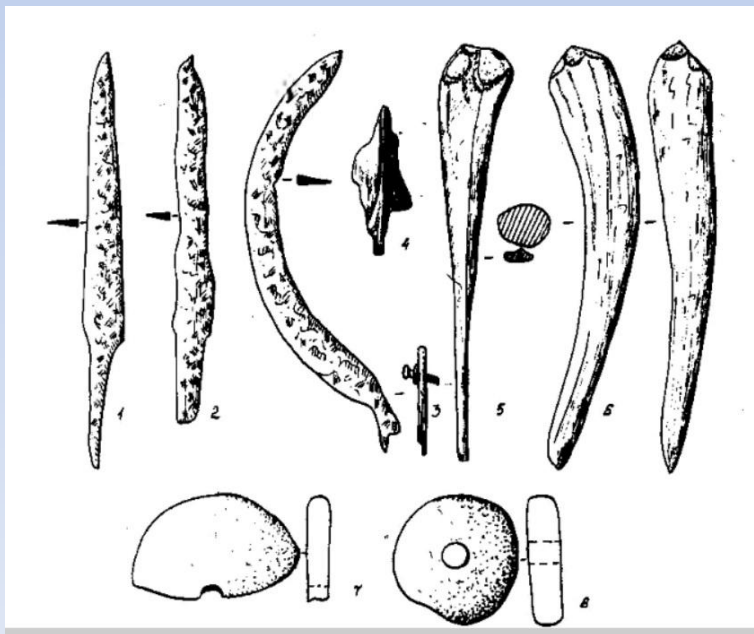
Население посёлка проживало в полуземлянках и юртообразных постройках.



Хозяйство.



Основу хозяйства населения комплекса представляло земледелие и животноводство. Помимо этого присутствовали охота и рыболовство.



Гончарные мастерские.



Из ремёсел наибольшего развития достигло гончарство – изготовление глиняной посуды.

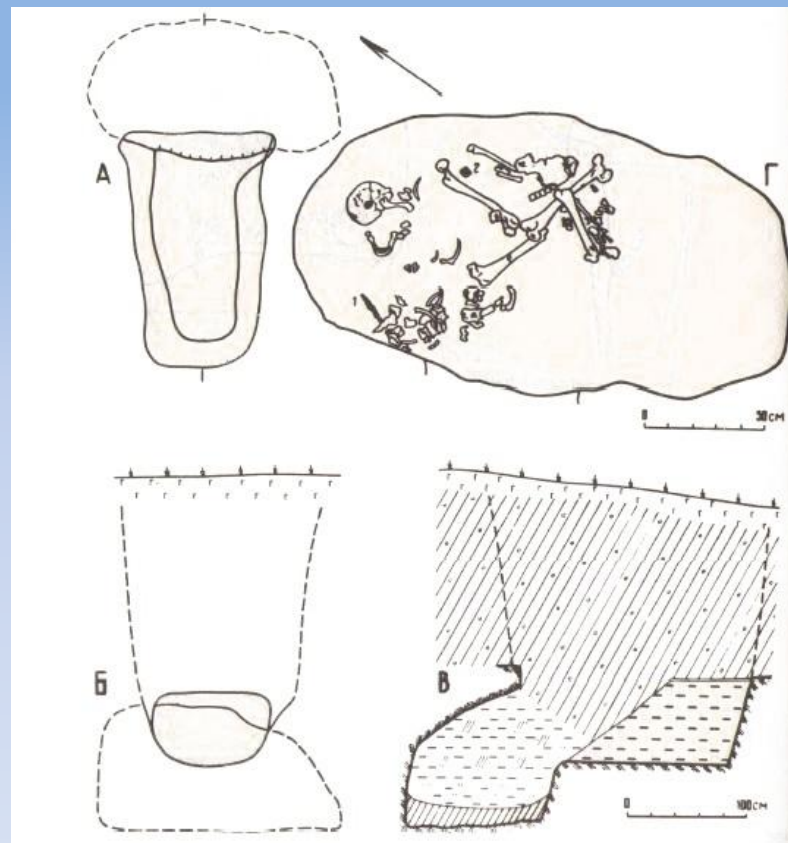



Маяцкий могильник.

- 141 катакомба
- 9 ямных погребений
- 4 подбойных погребения







Катакомбный обряд погребения.





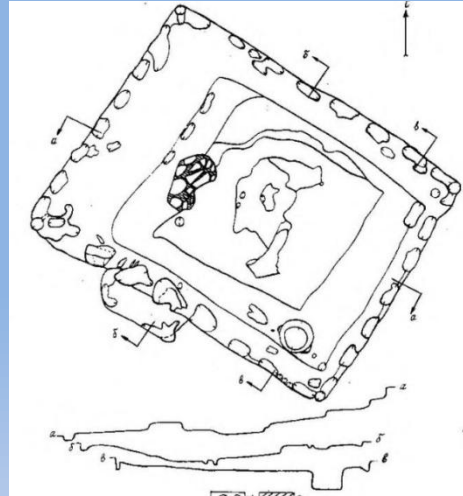
Ямный обряд. Захоронения животных. Тризны.







Культы и верования.



Археологические находки позволяют говорить, что у населения комплекса был распространён культ огня.

Маяцкое городище

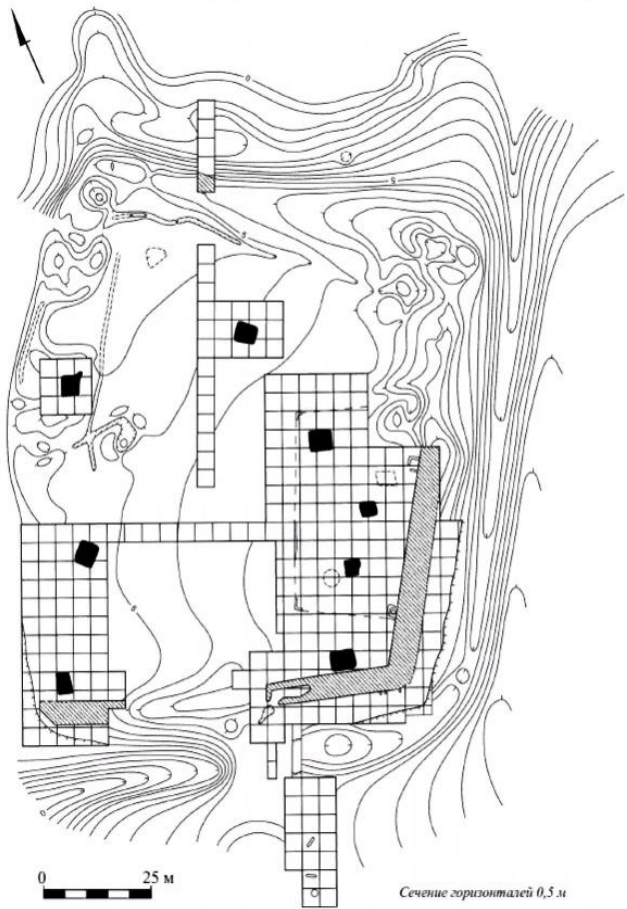
Размеры: 95x95x95x125 м.


Толщина стен – 3,75, 6,5 м.




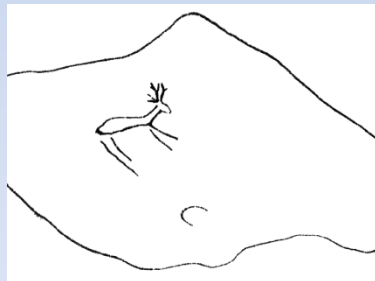
При сооружении крепости было использовано около 100 000 меловых блоков.

План Маяцкого городища с раскопами 1975, 1977-1982 гг. (съёмка Г. Е. Афанасьева)





На стенах Маяцкой крепости обнаружено более 400 граффити.





Спасибо за внимание.

