

Виртуальная выставка: Хазарские крепости на Тихой Сосне.

В VII-X вв. на юге Восточной Европы располагался Хазарский каганат. Его северная граница проходила по Доно-Донецкой лесостепи, в частности, по реке Тихая Сосна. Граница маркировалась рядом городищ и крепостей.

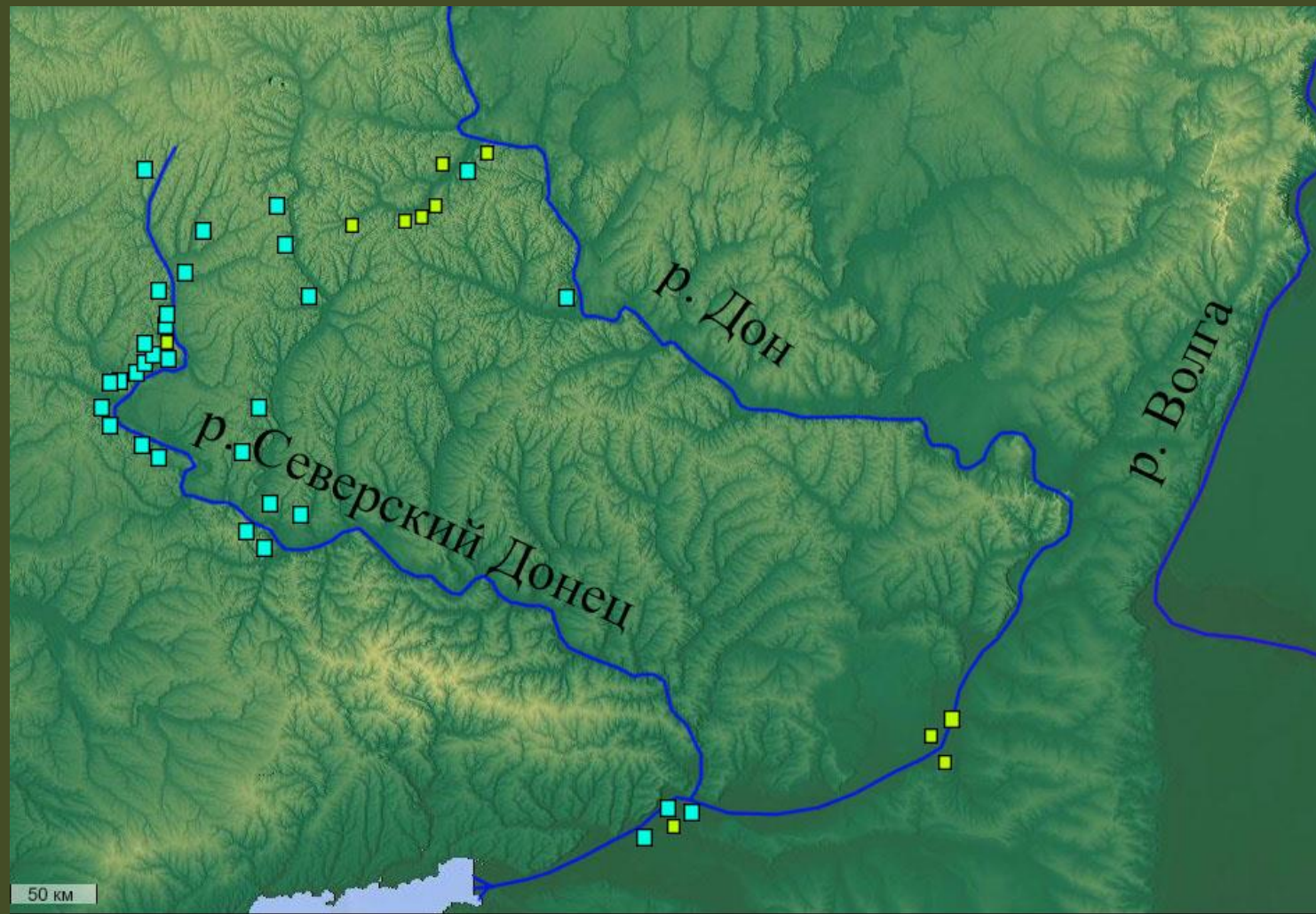


- 1 – Красное Городище (городище), Красное городище (селище)
- 2 – Мариничев (местонахождение керамики)
- 3 – Красногвардейское (селище)
- 4 – Стрелное (селище)
- 5 – Каланье (селище)
- 6 – Итлянка (местонахождение керамики), Алексеевка (городище), Алексеевка (селище), Алексеевка (могилище)
- 7 – Котлуновка (городище), Котлуновка (селище)
- 8 – Мокошеровка (городище), Мокошеровка (селище)
- 9 – Верхний Ольшан (городище), Верхний Ольшан (селище)
- 10 – Сторогожск (селище)
- 11 – Павловский (городище), Павловский (селище), Павловский (селище), Павловский (селище)
- 12 – Майцкая крепость, Майцкое селище, Майцкий могильник

УСЛОВНЫЕ ОБОЗНАЧЕНИЯ

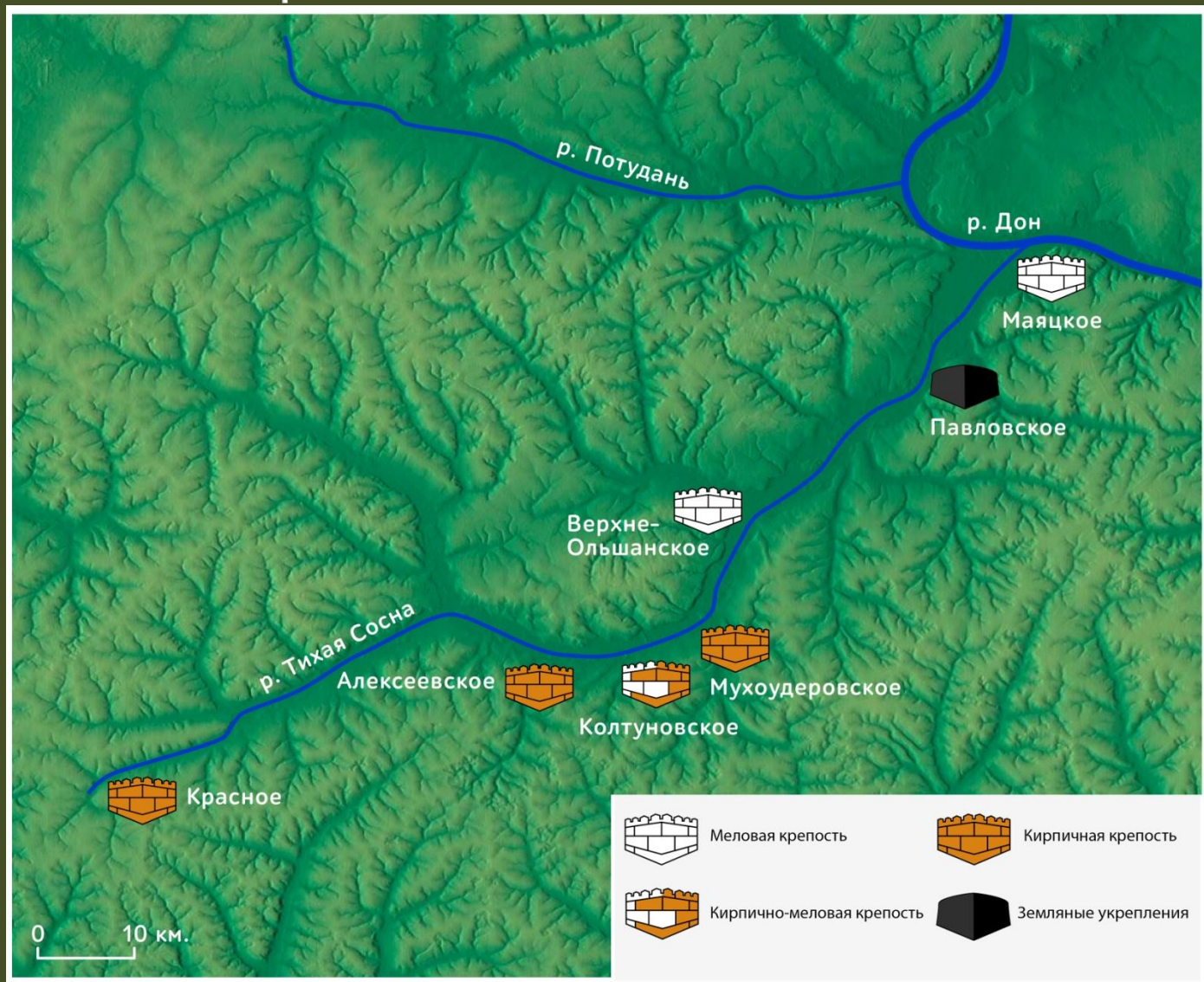
- Территория зависимых от Хазарского каганата племён
- Шёлковый путь
- Торговые пути
- Путь «Из варяг в греки»

МАСШТАБ
 300 км



В пределах севера – северо-запада каганата выявлено около 50 укреплений. Большинство из них – земляные городища. Также известны крепости, при этом одним из районов их концентрации является бассейн р. Тихая Сосна.

Крепости Хазарского каганата по р. Тихая Сосна



Городище Красное

Размеры: 78x78x78x63 м.

ВИЗАНТИЙСКИЕ АРХИТЕКТУРНЫЕ И СТРОИТЕЛЬНЫЕ ТРАДИЦИИ В ФОРТИФИКАЦИИ КРАСНОГО ГОРОДИЩА

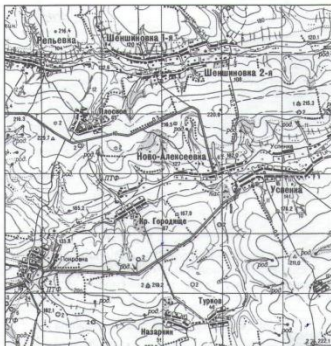


Рис. 1. Карта региона Красного городища

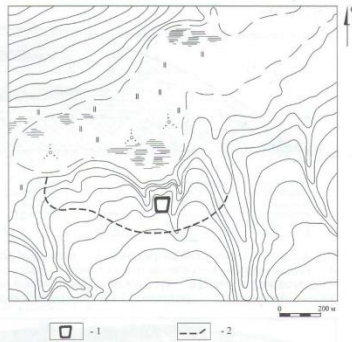


Рис. 2. Ландшафтная ситуация вокруг Красного городища. (1 – городище, 2 – зона распространения керамики)

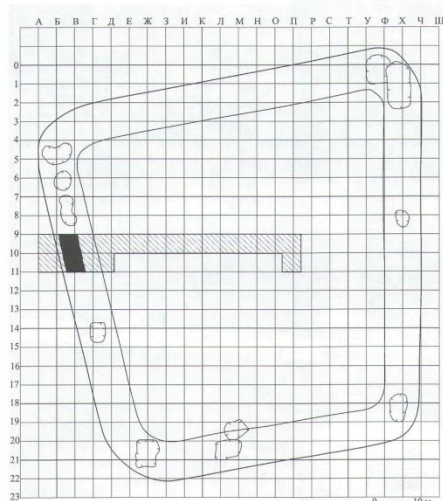


Рис. 3. План Красного городища с нанесенным местом раскопа

221

Толщина стен – 3,8-3,9 м.

ВИЗАНТИЙСКИЕ АРХИТЕКТУРНЫЕ И СТРОИТЕЛЬНЫЕ ТРАДИЦИИ В ФОРТИФИКАЦИИ КРАСНОГО ГОРОДИЩА



Рис. 11. Вид раскопанного участка крепостной стены



Рис. 12. Вид системы расположения кирпичей в кладке стены

225

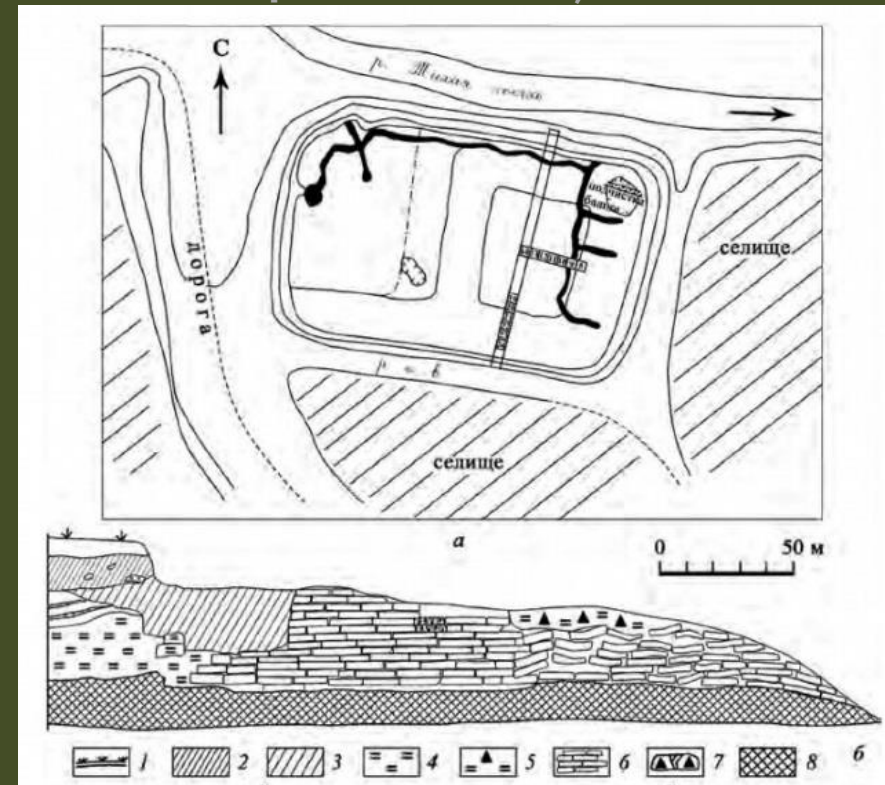
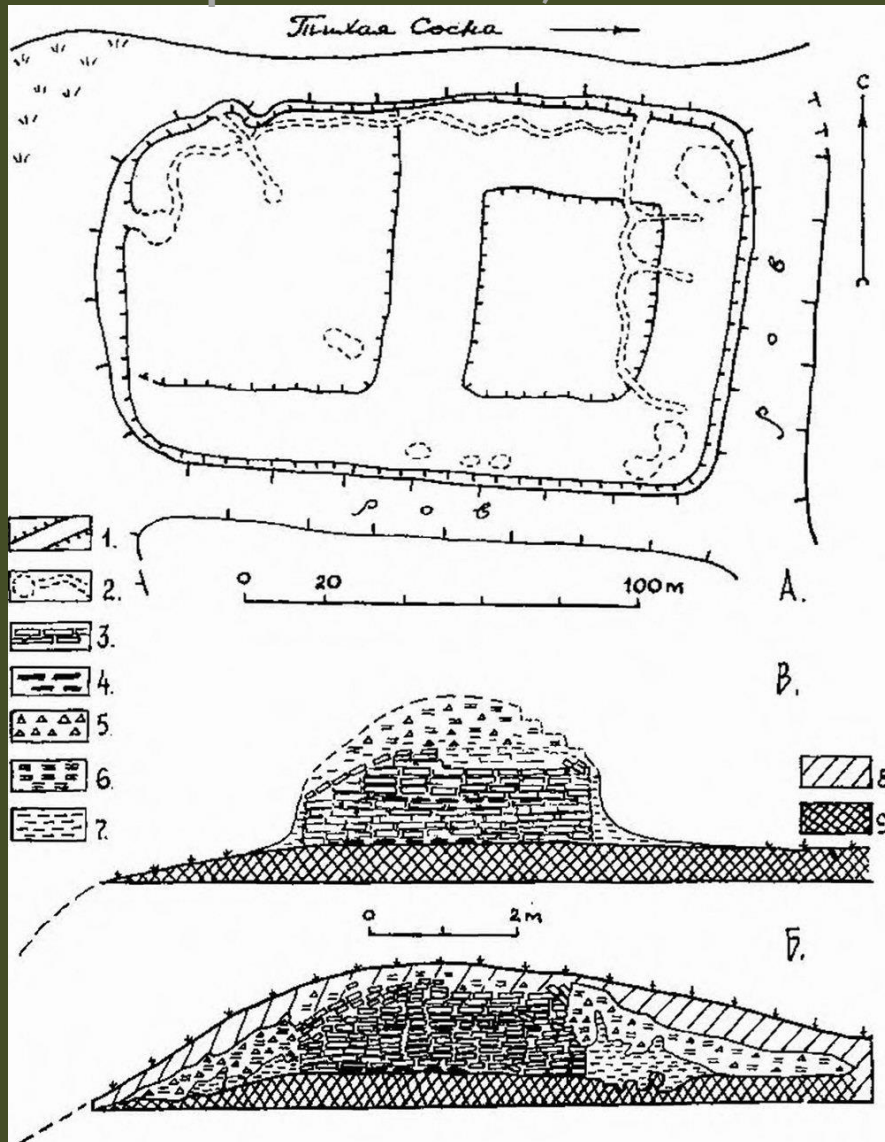
Космоснимок городища Красное



Алексеевское городище

Размеры: 100x200 м; 95x145 м.

Толщина стен – 4,5-6 м.



Космоснимок Алексеевского городища



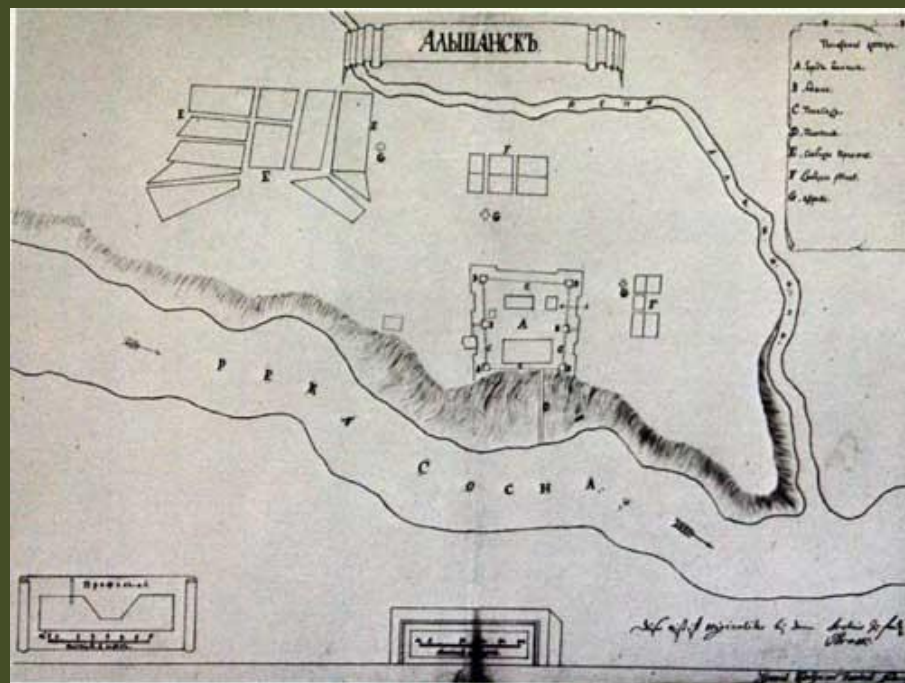
Городище Колтуновка

Размеры: 187x112 м.

Толщина стен – 4,3-4,5 м.

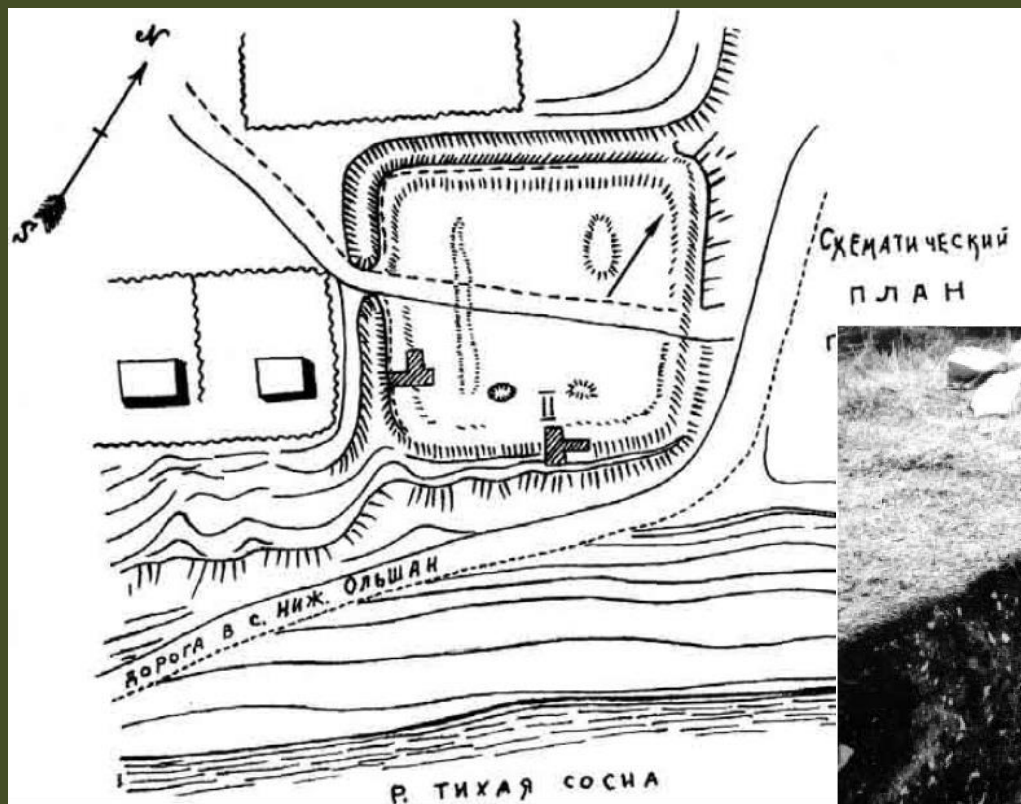


Верхнеольшанское городище



Верхнеольшанское городище

Размеры: 100x100 м.





Павловское городище

Площадь: около 1 га.



Маяцкое городище

Размеры: 95x95x95x125 м.

Толщина стен – 3,75, 6,5 м.





Версии причин строительства городищ салтово-маяцкой культуры.

- против носителей волынцевской и роменско-боршевской культуры;
- крепости как опорные пункты военного присутствия и убежища;
- против пошатнувшегося влияния хазар в западных и северо-западных областях;
- для взимания дани с проживавших севернее славян;
- крепости как торговые и таможенно-перевалочные пункты;
- для обособления главы военизированного отряда от массы населения – «феодалы замки»;
- против походов варягов/русов для контроля за торговыми путями.

Спасибо за внимание

